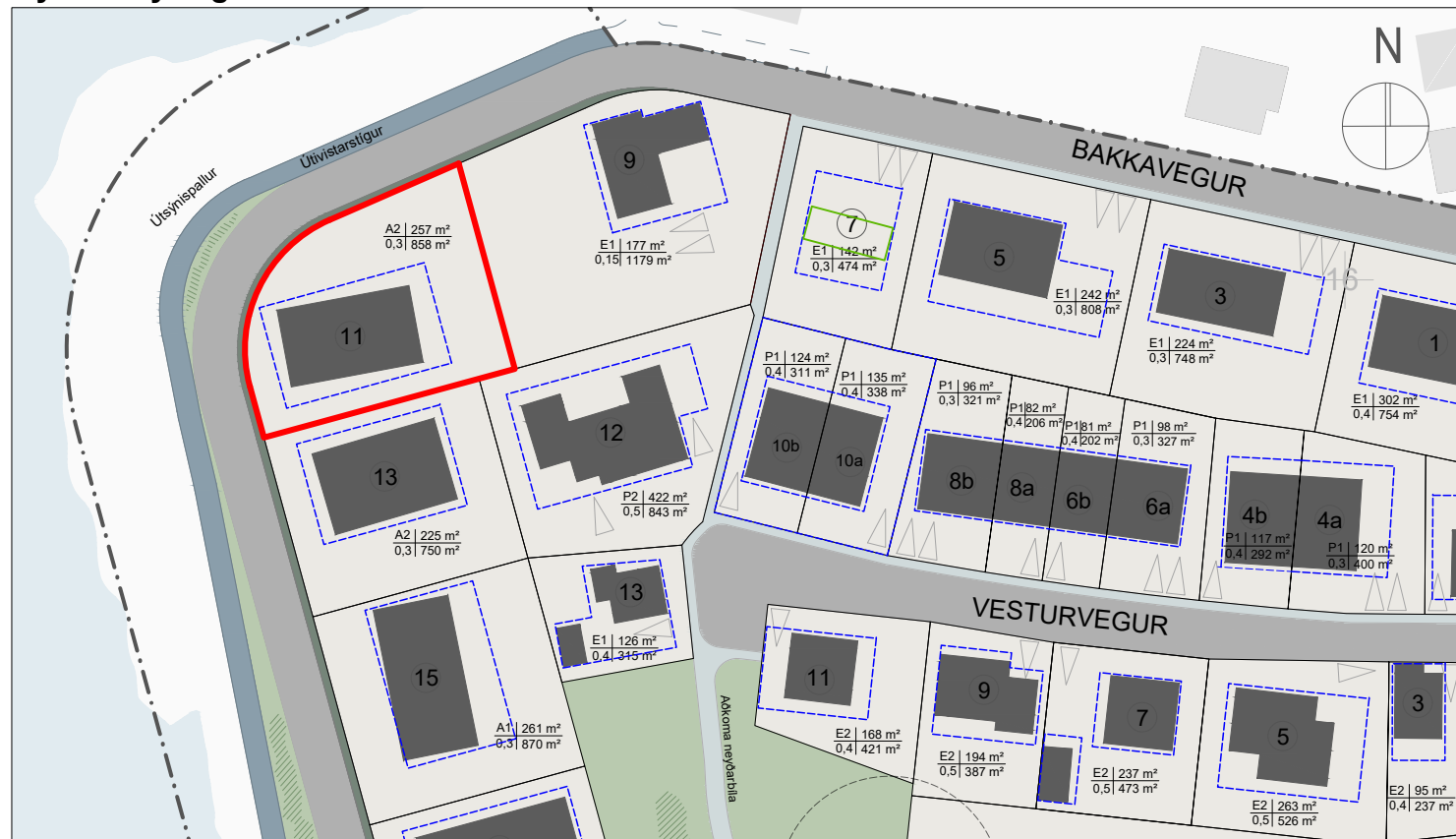


Fyrir breytingu



GILDANDI DEILISKIPULAG, ÖDLAÐIST GILDI 26.09.2019

Mkv. 1:1000

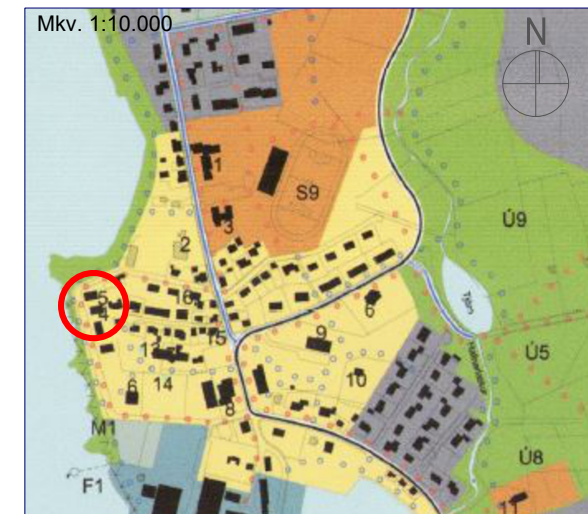
Miðsvæði við Bakkaveg og Vesturveg, Þórshöfn Breyting á skipulagi - Bakkavegur 11

Gildandi deiliskipulag Skýringar:

- SKIPULAGSMÖRK
 - VEGHELGURNARSVÆÐI
 - LÓÐAMÖRK
 - BYGGINGARREITIR
 - GÖNGUSTÍGAR
 - GATA
 - OPIN SVÆÐI
 - KVÖÐ UM GRÓÐUR VIÐ LÓÐARMÖRK
- 3054 m² FLATARMÁL LÓÐAR
0,25 1 8 m NYTTINGARHLUTFALL HÆSTA VEGGHÆÐ

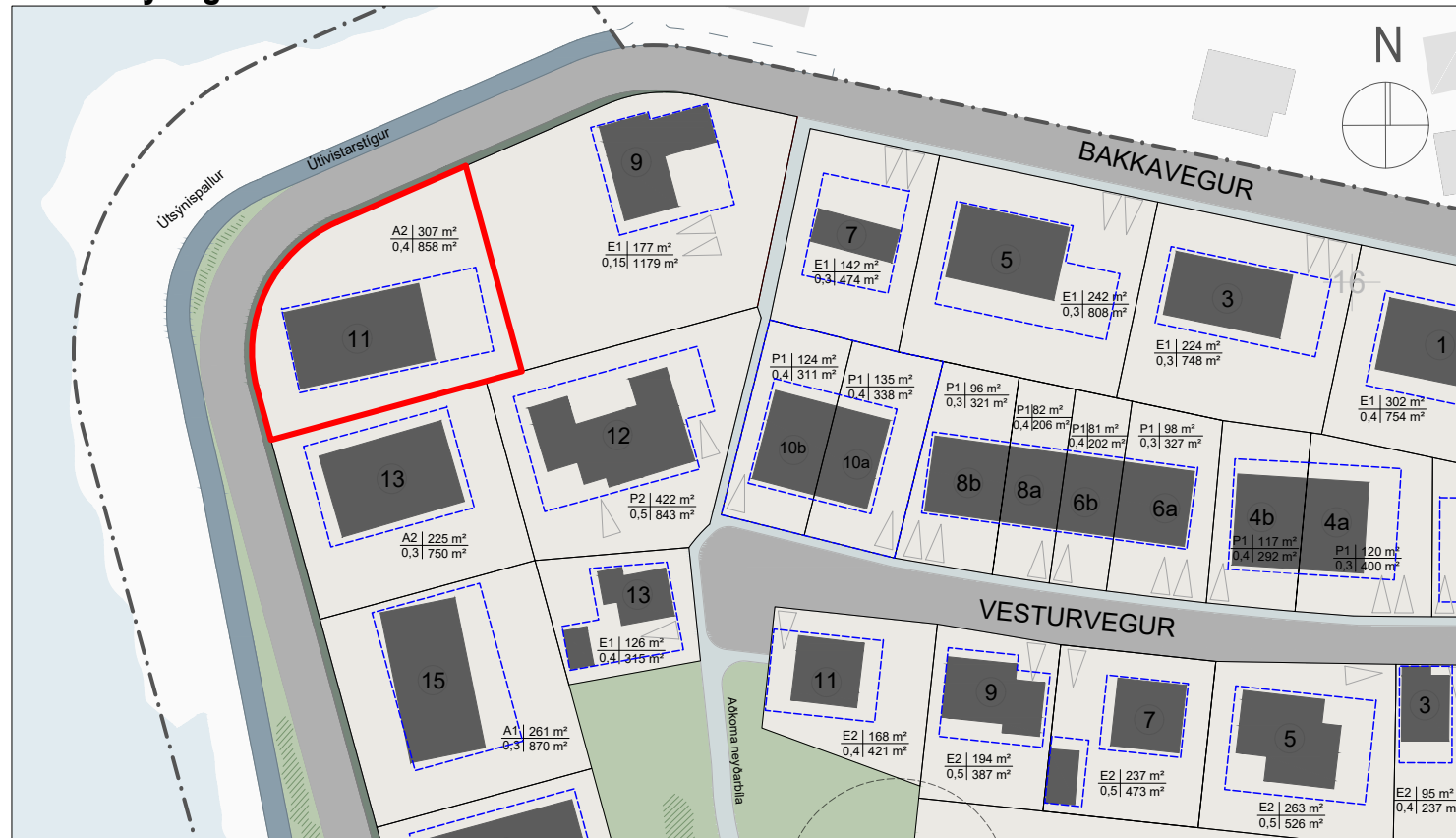
Nýjar Skýringar

- MÖRK DEILISKIPULAGSBREYTINGAR



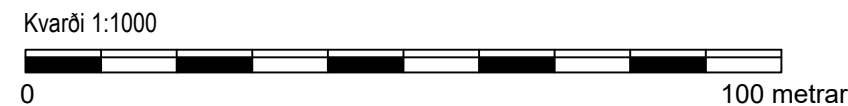
Aðalskipulag Langanesbyggðar 2007-2027
Hluti þéttbýlisuppráttar Þórshafnar

Eftir breytingu



BREYTT DEILISKIPULAG

Mkv. 1:1000



Breytingin fellst í því að byggingarreitur er stækkaður í austur um 5,16 metra. Hámarksbyggingarmagn var 257m² en verður 307m² við þessa breytingu. Nýtingarhlutfall breytist úr 0,3 í 0,36. Breytingin er gerð til að hægt sé að koma fyrir búnaði sem rúmast ekki innan núverandi húsnæðis slökkviliðs Langanesbyggðar. Að öðru leiti gildir áfram deiliskipulagið frá 26.09.2019.

Deiliskipulagsbreyting þessi sem fengið hefur málsmeðferð skv. 2. mgr. 43. gr. og 3. mgr. 44. gr. skipulagslaga nr. 123/2010 var samþykkt í sveitarstjórn þann _____ 2026.

Sveitarstjóri Langanesbyggðar

Samþykkt deiliskipulagsbreytingarinnar var auglýst í B-deild stjórnartíðinda þann _____ 2026.



Teiknistofa Norðurlands
Glerárgata 32 600 Akureyri
Heimasíða: tsnl.is

MÍÐSVÆÐI VIÐ BAKKAVEG OG VESTURVEG, ÞÓRSHÖFN
BREYTING Á SKIPULAGI - BAKKAVEGUR 11

KVARÐI A3 1:1000

DAGS. 23. mars 2026

SKIPULAG: ABÓ
TEIKNAD: ABÓ

VERKNR. LBDS-1802B